

## REGISTRUL CADASTRAL AL IMOBILELOR

ANEXA Nr. 2

UAT Dealu  
Zonă cooperativizată (Co)

Sector cadastral nr. 127

1. DESCRIEREA IMOBILULUI																
DATE TEREN										DATE CONSTRUCȚII						
Identificator teren	Adresă imobil	Număr cadastral	Nr. CF	Suprafața măsurată	Intravilan / extra.(I/E)	Nr. top.	Nr. tarla	Nr. parcelă	Categorie folosință	Suprafața parcelă	Identificator construcție	Cod grupă destinație	Suprafața construită	Nr. niveluri	Nr. CF	Constr. cu acte (DA/NU)
2743	Tarla: 100, Parcela: -	77/1	50933	7155	E	100/1/1/1, 93/1, 94/1/1, 100/1/2/1/2/1	100		A	5144						
					E	100/1/1/1, 93/1, 94/1/1, 100/1/2/1/2/1	100		F	2011						

2. PROPRIETATEA / POSESIA													
Titularul dreptului / posesiei			Data nașterii / CUI	Domiciliu / Sediul	Cota parte	Identificator entitate asociată	Cotă parte teren UI	Mod de dobândire	Act juridic			Obs. privitoare la proprietar	
Nume / Denumire	Inițiala tatălui	Prenume							Tip act	Nr. act / data	Emitent		
BENKE		JOZSEF-DANIEL	20.05.1981		1/1	2743		Convenție	act notarial	CONTRACT DE VANZARE CUMPARARE, ACT AUT. NR. 1199/2015 / 28.05.2015	NP Lajos Agnes	necasatorit, ca bun propriu	

3. SARCINI / DEZMEMBRĂMINTE												
Titular			Data nașterii / CUI	Domiciliu / Sediul	Tipul sarcinii sau al dezmembrămintelor dreptului de proprietate	Cota parte	Identificator entitate asociată	Act juridic			Valoare ipotecă	Tip monedă
Nume / Denumire	Inițiala tatălui	Prenume						Tip act	Nr. act / data	Emitent		
-	-	-	-	-	-	-	-	-	-	-	-	-

4. NOTĂRI, PROCESE, INTERDICȚII					5. OBSERVAȚII		
Tipul notării	Tip act	Nr. act/data	Emitent	Identificator entitate asociată	Imobil împrejmuit/ neîmprejmuit	Imobil contestat/ necontestat	Alte observații
-	-	-	-	-	Neîmprejmuit		



## REGISTRUL CADASTRAL AL IMOBILELOR

ANEXA Nr. 2

UAT Dealu  
Zonă cooperativizată (Co)

Sector cadastral nr. 127

1. DESCRIEREA IMOBILULUI																
DATE TEREN											DATE CONSTRUCȚII					
Identificator teren	Adresă imobil	Număr cadastral	Nr. CF	Suprafața măsurată	Intravilan / extra.(I/E)	Nr. top.	Nr. tarla	Nr. parcelă	Categorie folosință	Suprafața parcelă	Identificator construcție	Cod grupă destinație	Suprafața construită	Nr. niveluri	Nr. CF	Constr. cu acte (DA/NU)
2744	Tarla: 100, Parcela: -	77/2	50932	7156	E	100/1/1/2, 93/2, 94/1/2, 100/1/2/1/2/2	100		A	4856						
					E	100/1/1/2, 93/2, 94/1/2, 100/1/2/1/2/2	100		F	2300						

2. PROPRIETATEA / POSESIA													
Titularul dreptului / posesiei			Data nașterii / CUI	Domiciliu / Sediul	Cota parte	Identificator entitate asociată	Cotă parte teren UI	Mod de dobândire	Act juridic			Obs. privitoare la proprietar	
Nume / Denumire	Inițiala tatălui	Prenume							Tip act	Nr. act / data	Emitent		
BENKE		JOZSEF-DANIEL	20.05.1981	Jud: HARGHITA, Loc: Odorheiu Secuiesc, Strada: Eltetokut, Nr: 1	1/1	2744		Convenție	act notarial	CONTRACT DE VANZARE CUMPARARE ACT AUT. NR.1198 / 28.05.2015	Lajos Agnes	necatorit,ca bun propriu	

3. SARCINI / DEZMEMBRĂMINTE													
Titular			Data nașterii / CUI	Domiciliu / Sediul	Tipul sarcinii sau al dezmembrămintelor dreptului de proprietate	Cota parte	Identificator entitate asociată	Act juridic			Valoare ipotecă	Tip monedă	
Nume / Denumire	Inițiala tatălui	Prenume						Tip act	Nr. act / data	Emitent			
-	-	-	-	-	-	-	-	-	-	-	-	-	

4. NOTĂRI, PROCESE, INTERDICȚII					5. OBSERVAȚII		
Tipul notării	Tip act	Nr. act / data	Emitent	Identificator entitate asociată	Imobil împrejmuit / neîmprejmuit	Imobil contestat / necontestat	Alte observații
-	-	-	-	-	Neîmprejmuit		



## REGISTRUL CADASTRAL AL IMOBILELOR

ANEXA Nr. 2

UAT Dealu  
Zonă cooperativizată (Co)

Sector cadastral nr. 127

1. DESCRIEREA IMOBILULUI																
DATE TEREN											DATE CONSTRUCȚII					
Identificator teren	Adresă imobil	Număr cadastral	Nr. CF	Suprafața măsurată	Intravilan / extra.(I/E)	Nr. top.	Nr. tarla	Nr. parcelă	Categorie folosință	Suprafața parcelă	Identificator construcție	Cod grupă destinație	Suprafața construită	Nr. niveluri	Nr. CF	Constr. cu acte (DA/NU)
2745	Tarla: 100, Parcela: 13-456; Tarla: 100, Parcela: 13-455			4997	E		100	13-456	A	3200						
					E		100	13-455	F	1797						

2. PROPRIETATEA / POSESIA													
Titularul dreptului / posesiei			Data nașterii / CUI	Domiciliu / Sediul	Cota parte	Identificator entitate asociată	Cotă parte teren UI	Mod de dobândire	Act juridic			Obs. privitoare la proprietar	
Nume / Denumire	Inițiala tatălui	Prenume							Tip act	Nr. act / data	Emitent		
PÁL		KÁROLY			1/1	2745		Reconstituire	act administrativ	22812 / 25.03.1996	CJSDPAT	Lipsa CNP.	
PÁL		LÁSZLÓ										Lipsa CNP.	

3. SARCINI / DEZMEMBRĂMINTE												
Titular			Data nașterii / CUI	Domiciliu / Sediul	Tipul sarcinii sau al dezmembrămintelor dreptului de proprietate	Cota parte	Identificator entitate asociată	Act juridic			Valoare ipotecă	Tip monedă
Nume / Denumire	Inițiala tatălui	Prenume						Tip act	Nr. act / data	Emitent		
-	-	-	-	-	-	-	-	-	-	-	-	-

4. NOTĂRI, PROCESE, INTERDICȚII					5. OBSERVAȚII		
Tipul notării	Tip act	Nr. act / data	Emitent	Identificator entitate asociată	Imobil împrejmuit / neîmprejmuit	Imobil contestat / necontestat	Alte observații
-	-	-	-	-	Neîmprejmuit		<p>Datele cadastrale evidenciate în titlul de proprietate sunt obținute din proiectul de parcelare realizat pentru această zonă, în care s-a realizat o numerotare proprie a tarlalelor și a parcelelor. În titlul de proprietate este trecută tarlăua 13, imobilul se află în tarlăua cadastrală 100 din comuna Dealu.</p> <p>Datele cadastrale evidenciate în titlul de proprietate sunt obținute din proiectul de parcelare realizat pentru această zonă, în care s-a realizat o numerotare proprie a tarlalelor și a parcelelor. În titlul de proprietate este trecută tarlăua 13, imobilul se află în tarlăua cadastrală 100 din comuna Dealu.</p>



## REGISTRUL CADASTRAL AL IMOBILELOR

ANEXA Nr. 2

UAT Dealu  
Zonă cooperativizată (Co)


Sector cadastral nr. 127

1. DESCRIEREA IMOBILULUI																
DATE TEREN											DATE CONSTRUCȚII					
Identificator teren	Adresă imobil	Număr cadastral	Nr. CF	Suprafața măsurată	Intravilan / extra.(I/E)	Nr. top.	Nr. tarla	Nr. parcelă	Categorie folosință	Suprafață parcelă	Identificator construcție	Cod grupă destinație	Suprafața construită	Nr. niveluri	Nr. CF	Constr. cu acte (DA/NU)
2746	Tarla: 100, Parcela: 3277/1; Tarla: 100, Parcela: 3276/1; Tarla: 100, Parcela: 3276/3			6242	E		100	3277/1	A	4657						
					E		100	3276/1	F	1120						
					E		100	3276/3	F	465						

2. PROPRIETATEA / POSESIA													
Titularul dreptului / posesiei			Data nașterii / CUI	Domiciliu / Sediul	Cota parte	Identificator entitate asociată	Cotă parte teren UI	Mod de dobândire	Act juridic			Obs. privitoare la proprietar	
Nume / Denumire	Inițiala tatălui	Prenume							Tip act	Nr. act / data	Emitent		
PAL		JOZSEF			1/1	2746		Reconstituire	act administrativ	PVPP 7330 / 26.06.2020	Comuna Delau	Lipsa CNP, proprietar decedat.	

3. SARCINI / DEZMEMBRĂMINTE												
Titular			Data nașterii / CUI	Domiciliu / Sediul	Tipul sarcinii sau al dezmembrămintelor dreptului de proprietate	Cota parte	Identificator entitate asociată	Act juridic			Valoare ipotecă	Tip monedă
Nume / Denumire	Inițiala tatălui	Prenume						Tip act	Nr. act / data	Emitent		
-	-	-	-	-	-	-	-	-	-	-	-	-

4. NOTĂRI, PROCESE, INTERDICȚII					5. OBSERVAȚII		
Tipul notării	Tip act	Nr. act / data	Emitent	Identificator entitate asociată	Imobil împrejmuit / neîmprejmuit	Imobil contestat / necontestat	Alte observații
-	-	-	-	-	Neîmprejmuit		



## REGISTRUL CADASTRAL AL IMOBILELOR

ANEXA Nr. 2

UAT Dealu  
Zonă cooperativizată (Co)


Sector cadastral nr. 127

1. DESCRIEREA IMOBILULUI																
DATE TEREN											DATE CONSTRUCȚII					
Identificator teren	Adresă imobil	Număr cadastral	Nr. CF	Suprafața măsurată	Intravilan / extra.(I/E)	Nr. top.	Nr. tarla	Nr. parcelă	Categorie folosință	Suprafața parcelă	Identificator construcție	Cod grupă destinație	Suprafața construită	Nr. niveluri	Nr. CF	Constr. cu acte (DA/NU)
2747	Tarla: 100, Parcela: 3277/2; Tarla: 100, Parcela: 3276/2; Tarla: 100, Parcela: 3276/4; Tarla: 100, Parcela: 3278/1			6467	E		100	3277/2	A	3641						
					E		100	3276/2	F	900						
					E		100	3276/4	F	1583						
					E		100	3278/1	A	343						

2. PROPRIETATEA / POSESIA													
Titularul dreptului / posesiei			Data nașterii / CUI	Domiciliu / Sediul	Cota parte	Identificator entitate asociată	Cotă parte teren UI	Mod de dobândire	Act juridic			Obs. privitoare la proprietar	
Nume / Denumire	Inițiala tatălui	Prenume							Tip act	Nr. act / data	Emitent		
ANDRAS		DOMOKOS			1/1	2747		Reconstituire	act administrativ	PVPP 7347 / 23.07.2020	Comuna Delau	Lipsa CNP, proprietar decedat.	

3. SARCINI / DEZMEMBRĂMINTE													
Titular			Data nașterii / CUI	Domiciliu / Sediul	Tipul sarcinii sau al dezmembrămintelor dreptului de proprietate	Cota parte	Identificator entitate asociată	Act juridic			Valoare ipotecă	Tip monedă	
Nume / Denumire	Inițiala tatălui	Prenume						Tip act	Nr. act / data	Emitent			
-	-	-	-	-	-	-	-	-	-	-	-	-	

4. NOTĂRI, PROCESE, INTERDICȚII					5. OBSERVAȚII		
Tipul notării	Tip act	Nr. act / data	Emitent	Identificator entitate asociată	Imobil împrejmuit / neîmprejmuit	Imobil contestat / necontestat	Alte observații
-	-	-	-	-	Neîmprejmuit		



## REGISTRUL CADASTRAL AL IMOBILELOR

ANEXA Nr. 2

UAT Dealu  
Zonă cooperativizată (Co)

Sector cadastral nr. 127

1. DESCRIEREA IMOBILULUI																
DATE TEREN											DATE CONSTRUCȚII					
Identificator teren	Adresă imobil	Număr cadastral	Nr. CF	Suprafața măsurată	Intravilan / extra.(I/E)	Nr. top.	Nr. tarla	Nr. parcelă	Categorie folosință	Suprafața parcelă	Identificator construcție	Cod grupă destinație	Suprafața construită	Nr. niveluri	Nr. CF	Constr. cu acte (DA/NU)
2748	Tarla: 100, Parcela: 13-463/1; Tarla: 100, Parcela: 13-463/2; Tarla: 100, Parcela: 13-462			6620	E		100	13-463/1	A	4028						
					E		100	13-463/2	F	856						
					E		100	13-462	F	1736						

2. PROPRIETATEA / POSESIA													
Titularul dreptului / posesiei			Data nașterii / CUI	Domiciliu / Sediul	Cota parte	Identificator entitate asociată	Cotă parte teren UI	Mod de dobândire	Act juridic			Obs. privitoare la proprietar	
Nume / Denumire	Inițiala tatălui	Prenume							Tip act	Nr. act / data	Emitent		
NAGY		VILMA			1/1	2748		Reconstituire	act administrativ	22796 / 22.03.1996	CJSDPAT	Lipsa CNP	

3. SARCINI / DEZMEMBRĂMINTE												
Titular			Data nașterii / CUI	Domiciliu / Sediul	Tipul sarcinii sau al dezmembrămintelor dreptului de proprietate	Cota parte	Identificator entitate asociată	Act juridic			Valoare ipotecă	Tip monedă
Nume / Denumire	Inițiala tatălui	Prenume						Tip act	Nr. act / data	Emitent		
-	-	-	-	-	-	-	-	-	-	-	-	-



4. NOTĂRI, PROCESE, INTERDICȚII					5. OBSERVAȚII		
Tipul notării	Tip act	Nr. act/ data	Emitent	Identificator entitate asociată	Imobil împrejmuit/ neîmprejmuit	Imobil contestat/ necontestat	Alte observații
-	-	-	-	-	Neîmprejmuit		<p>Datele cadastrale evidenciate în titlul de proprietate sunt obținute din proiectul de parcelare realizat pentru această zonă, în care s-a realizat o numerotare proprie a tarlalelor și a parcelelor. În titlul de proprietate este trecută tarlaua 13, imobilul se află în tarlaua cadastrală 100 din comuna Dealu.</p> <p>Datele cadastrale evidenciate în titlul de proprietate sunt obținute din proiectul de parcelare realizat pentru această zonă, în care s-a realizat o numerotare proprie a tarlalelor și a parcelelor. În titlul de proprietate este trecută tarlaua 13, imobilul se află în tarlaua cadastrală 100 din comuna Dealu.</p> <p>Datele cadastrale evidenciate în titlul de proprietate sunt obținute din proiectul de parcelare realizat pentru această zonă, în care s-a realizat o numerotare proprie a tarlalelor și a parcelelor. În titlul de proprietate este trecută tarlaua 13, imobilul se află în tarlaua cadastrală 100 din comuna Dealu.</p>



## REGISTRUL CADASTRAL AL IMOBILELOR

ANEXA Nr. 2

UAT Dealu  
Zonă cooperativizată (Co)

Sector cadastral nr. 127

1. DESCRIEREA IMOBILULUI																
DATE TEREN											DATE CONSTRUCȚII					
Identificator teren	Adresă imobil	Număr cadastral	Nr. CF	Suprafața măsurată	Intravilan / extra.(I/E)	Nr. top.	Nr. tarla	Nr. parcelă	Categorie folosință	Suprafață parcelă	Identificator construcție	Cod grupă destinație	Suprafața construită	Nr. niveluri	Nr. CF	Constr. cu acte (DA/NU)
2749	Tarla: 100, Parcela: -			1932	E		100		F	1932						

2. PROPRIETATEA / POSESIA													
Titularul dreptului / posesiei			Data nașterii / CUI	Domiciliu / Sediul	Cota parte	Identificator entitate asociată	Cotă parte teren UI	Mod de dobândire	Act juridic			Obs. privitoare la proprietar	
Nume / Denumire	Inițiala tatălui	Prenume							Tip act	Nr. act / data	Emitent		
UAT DEALU			9999999999-999		1/1	2749		Lege	act normativ	7 / 13.03.1996	PARLAMENT	Proprietar neidentificat	

3. SARCINI / DEZMEMBRĂMINTE													
Titular			Data nașterii / CUI	Domiciliu / Sediul	Tipul sarcinii sau al dezmembrămintelor dreptului de proprietate	Cota parte	Identificator entitate asociată	Act juridic			Valoare ipotecă	Tip monedă	
Nume / Denumire	Inițiala tatălui	Prenume						Tip act	Nr. act / data	Emitent			
-	-	-	-	-	-	-	-	-	-	-	-	-	

4. NOTĂRI, PROCESE, INTERDICȚII					5. OBSERVAȚII		
Tipul notării	Tip act	Nr. act / data	Emitent	Identificator entitate asociată	Imobil împrejmuit / neîmprejmuit	Imobil contestat / necontestat	Alte observații
-	-	-	-	-	Neîmprejmuit		





## REGISTRUL CADASTRAL AL IMOBILELOR

ANEXA Nr. 2


UAT Dealu  
Zonă cooperativizată (Co)

Sector cadastral nr. 127

1. DESCRIEREA IMOBILULUI																
DATE TEREN											DATE CONSTRUCȚII					
Identificator teren	Adresă imobil	Număr cadastral	Nr. CF	Suprafața măsurată	Intravilan / extra.(I/E)	Nr. top.	Nr. tarla	Nr. parcelă	Categorie folosință	Suprafața parcelă	Identificator construcție	Cod grupă destinație	Suprafața construită	Nr. niveluri	Nr. CF	Constr. cu acte (DA/NU)
2750	Tarla: 100, Parcela: 13-464/1; Tarla: 100, Parcela: 13-464/2; Tarla: 100, Parcela: 13-465			3752	E		100	13-464/1	A	2055						
					E		100	13-464/2	F	1052						
					E		100	13-465	F	645						

2. PROPRIETATEA / POSESIA													
Titularul dreptului / posesiei			Data nașterii / CUI	Domiciliu / Sediul	Cota parte	Identificator entitate asociată	Cotă parte teren UI	Mod de dobândire	Act juridic			Obs. privitoare la proprietar	
Nume / Denumire	Inițiala tatălui	Prenume							Tip act	Nr. act / data	Emitent		
NAGY		GĂSPĂR			1/1	2750		Reconstituire	act administrativ	22811 / 25.03.1996	CJSDPAT	Lipsa CNP.	
NAGY		ELEK		Lipsa CNP.									
NAGY		VERONIKA		Lipsa CNP.									
NAGY		GÁBOR		Lipsa CNP.									

3. SARCINI / DEZMEMBRĂMINTE													
Titular			Data nașterii / CUI	Domiciliu / Sediul	Tipul sarcinii sau al dezmembrămintelor dreptului de proprietate	Cota parte	Identificator entitate asociată	Act juridic			Valoare ipotecă	Tip monedă	
Nume / Denumire	Inițiala tatălui	Prenume						Tip act	Nr. act / data	Emitent			
-	-	-	-	-	-	-	-	-	-	-	-	-	



4. NOTĂRI, PROCESE, INTERDICȚII					5. OBSERVAȚII		
Tipul notării	Tip act	Nr. act/ data	Emitent	Identificator entitate asociată	Imobil împrejmuit/ neîmprejmuit	Imobil contestat/ necontestat	Alte observații
-	-	-	-	-	Neîmprejmuit		<p>Datele cadastrale evidenciate în titlul de proprietate sunt obținute din proiectul de parcelare realizat pentru această zonă, în care s-a realizat o numerotare proprie a tarlalelor și a parcelelor. În titlul de proprietate este trecută tarlăua 13, imobilul se află în tarlăua cadastrală 100 din comuna Dealu.</p> <p>Datele cadastrale evidenciate în titlul de proprietate sunt obținute din proiectul de parcelare realizat pentru această zonă, în care s-a realizat o numerotare proprie a tarlalelor și a parcelelor. În titlul de proprietate este trecută tarlăua 13, imobilul se află în tarlăua cadastrală 100 din comuna Dealu.</p> <p>Datele cadastrale evidenciate în titlul de proprietate sunt obținute din proiectul de parcelare realizat pentru această zonă, în care s-a realizat o numerotare proprie a tarlalelor și a parcelelor. În titlul de proprietate este trecută tarlăua 13, imobilul se află în tarlăua cadastrală 100 din comuna Dealu.</p>



## REGISTRUL CADASTRAL AL IMOBILELOR

ANEXA Nr. 2

UAT Dealu  
Zonă cooperativizată (Co)

Sector cadastral nr. 127

1. DESCRIEREA IMOBILULUI																
DATE TEREN											DATE CONSTRUCȚII					
Identificator teren	Adresă imobil	Număr cadastral	Nr. CF	Suprafața măsurată	Intravilan / extra.(I/E)	Nr. top.	Nr. tarla	Nr. parcelă	Categorie folosință	Suprafața parcelă	Identificator construcție	Cod grupă destinație	Suprafața construită	Nr. niveluri	Nr. CF	Constr. cu acte (DA/NU)
2751	Tarla: 100, Parcela: 13-466			3369	E		100	13-466	F	3369						

2. PROPRIETATEA / POSESIA													
Titularul dreptului / posesiei			Data nașterii / CUI	Domiciliu / Sediul	Cota parte	Identificator entitate asociată	Cotă parte teren UI	Mod de dobândire	Act juridic			Obs. privitoare la proprietar	
Nume / Denumire	Inițiala tatălui	Prenume							Tip act	Nr. act / data	Emitent		
KEDVES		ERZSÉBET			1/1	2751	Reconstituire	act administrativ	22828 / 31.03.1996	CJSDPAT	Lipsa CNP.		
NYISZTOR		ZENOBIA		Lipsa CNP.									
FÜLÖP		SÁNDOR		Lipsa CNP.									
FÜLÖP		LUDOVIC		Lipsa CNP.									

3. SARCINI / DEZMEMBRĂMINTE												
Titular			Data nașterii / CUI	Domiciliu / Sediul	Tipul sarcinii sau al dezmembrămintelor dreptului de proprietate	Cota parte	Identificator entitate asociată	Act juridic			Valoare ipotecă	Tip monedă
Nume / Denumire	Inițiala tatălui	Prenume						Tip act	Nr. act / data	Emitent		
-	-	-	-	-	-	-	-	-	-	-	-	-

4. NOTĂRI, PROCESE, INTERDICȚII					5. OBSERVAȚII		
Tipul notării	Tip act	Nr. act/ data	Emitent	Identificator entitate asociată	Imobil împrumuit/ neîmprumuit	Imobil contestat/ necontestat	Alte observații
-	-	-	-	-	Neîmprumuit		Datele cadastrale evidenciate în titlul de proprietate sunt obținute din proiectul de parcelare realizat pentru aceasta zonă, în care s-a realizat o numerotare proprie a tarlalelor și a parcelelor. În titlul de proprietate este trecută tarlăua 13, imobilul se află în tarlăua cadastrală 100 din comuna Dealu.



## REGISTRUL CADASTRAL AL IMOBILELOR

ANEXA Nr. 2

UAT Dealu  
Zonă cooperativizată (Co)

Sector cadastral nr. 127

1. DESCRIEREA IMOBILULUI																
DATE TEREN											DATE CONSTRUCȚII					
Identificator teren	Adresă imobil	Număr cadastral	Nr. CF	Suprafața măsurată	Intravilan / extra.(I/E)	Nr. top.	Nr. tarla	Nr. parcelă	Categorie folosință	Suprafață parcelă	Identificator construcție	Cod grupă destinație	Suprafața construită	Nr. niveluri	Nr. CF	Constr. cu acte (DA/NU)
2752	Tarla: 100, Parcela: 13-467			393	E		100	13-467	N	393						

2. PROPRIETATEA / POSESIA													
Titularul dreptului / posesiei			Data nașterii / CUI	Domiciliu / Sediu	Cota parte	Identificator entitate asociată	Cotă parte teren UI	Mod de dobândire	Act juridic			Obs. privitoare la proprietar	
Nume / Denumire	Inițiala tatălui	Prenume							Tip act	Nr. act / data	Emitent		
UAT DEALU			9999999999-999		1/1	2752		Lege	act normativ	7 / 13.03.1996	PARLAMENT	Proprietar neidentificat	

3. SARCINI / DEZMEMBRĂMINTE													
Titular			Data nașterii / CUI	Domiciliu / Sediu	Tipul sarcinii sau al dezmembrămintelor dreptului de proprietate	Cota parte	Identificator entitate asociată	Act juridic			Valoare ipotecă	Tip monedă	
Nume / Denumire	Inițiala tatălui	Prenume						Tip act	Nr. act / data	Emitent			
-	-	-	-	-	-	-	-	-	-	-	-	-	

4. NOTĂRI, PROCESE, INTERDICȚII					5. OBSERVAȚII		
Tipul notării	Tip act	Nr. act/ data	Emitent	Identificator entitate asociată	Imobil împrejmuit/ neîmprejmuit	Imobil contestat/ necontestat	Alte observații
-	-	-	-	-	Neîmprejmuit		



## REGISTRUL CADASTRAL AL IMOBILELOR

ANEXA Nr. 2

UAT Dealu  
Zonă cooperativizată (Co)

Sector cadastral nr. 127

1. DESCRIEREA IMOBILULUI																
DATE TEREN											DATE CONSTRUCȚII					
Identificator teren	Adresă imobil	Număr cadastral	Nr. CF	Suprafața măsurată	Intravilan / extra.(I/E)	Nr. top.	Nr. tarla	Nr. parcelă	Categorie folosință	Suprafață parcelă	Identificator construcție	Cod grupă destinație	Suprafața construită	Nr. niveluri	Nr. CF	Constr. cu acte (DA/NU)
2753	Tarla: 100, Parcela: -	379	55839	9598	E		100		A	2459						
					E		100		F	7139						

2. PROPRIETATEA / POSESIA													
Titularul dreptului / posesiei			Data nașterii / CUI	Domiciliu / Sediu	Cota parte	Identificator entitate asociată	Cotă parte teren UI	Mod de dobândire	Act juridic			Obs. privitoare la proprietar	
Nume / Denumire	Inițiala tatălui	Prenume							Tip act	Nr. act / data	Emitent		
KOCS		AGNES			1/1	2753		Convenție		2692 / 19.09.2008	BNP Lajos Agnes	Lipsa CNP, casatorit cu	
KOCS		ZOLTAN										Lipsa CNP	

3. SARCINI / DEZMEMBRĂMINTE													
Titular			Data nașterii / CUI	Domiciliu / Sediu	Tipul sarcinii sau al dezmembrămintelor dreptului de proprietate	Cota parte	Identificator entitate asociată	Act juridic			Valoare ipotecă	Tip monedă	
Nume / Denumire	Inițiala tatălui	Prenume						Tip act	Nr. act / data	Emitent			
-	-	-	-	-	-	-	-	-	-	-	-	-	

4. NOTĂRI, PROCESE, INTERDICȚII					5. OBSERVAȚII		
Tipul notării	Tip act	Nr. act/ data	Emitent	Identificator entitate asociată	Imobil împrejmuit/ neîmprejmuit	Imobil contestat/ necontestat	Alte observații
-	-	-	-	-	Neîmprejmuit		



## REGISTRUL CADASTRAL AL IMOBILELOR

ANEXA Nr. 2

UAT Dealu  
Zonă cooperativizată (Co)

Sector cadastral nr. 127

1. DESCRIEREA IMOBILULUI																
DATE TEREN											DATE CONSTRUCȚII					
Identificator teren	Adresă imobil	Număr cadastral	Nr. CF	Suprafața măsurată	Intravilan / extra.(I/E)	Nr. top.	Nr. tarla	Nr. parcelă	Categorie folosință	Suprafața parcelă	Identificator construcție	Cod grupă destinație	Suprafața construită	Nr. niveluri	Nr. CF	Constr. cu acte (DA/NU)
2754	Tarla: 100, Parcela: -	422	55842	1000	E		100		A	1000						

2. PROPRIETATEA / POSESIA																
Titularul dreptului / posesiei			Data nașterii / CUI	Domiciliu / Sediul	Cota parte	Identificator entitate asociată	Cotă parte teren UI	Mod de dobândire	Act juridic			Obs. privitoare la proprietar				
Nume / Denumire	Inițiala tatălui	Prenume							Tip act	Nr. act / data	Emitent					
LASZLO		ERNO			1/1	2754		Convenție		aut. nr. 177 / 28.01.2009	BNP Lajos Agnes	Lipsa CNP, al carui soție este				
LASZLO		CSILLA										Lipsa CNP				

3. SARCINI / DEZMEMBRĂMINTE																
Titular			Data nașterii / CUI	Domiciliu / Sediul	Tipul sarcinii sau al dezmembrămintelor dreptului de proprietate	Cota parte	Identificator entitate asociată	Act juridic			Valoare ipotecă	Tip monedă				
Nume / Denumire	Inițiala tatălui	Prenume						Tip act	Nr. act / data	Emitent						
-	-	-	-	-	-	-	-	-	-	-	-	-				

4. NOTĂRI, PROCESE, INTERDICȚII					5. OBSERVAȚII		
Tipul notării	Tip act	Nr. act / data	Emitent	Identificator entitate asociată	Imobil împrejmuit / neîmprejmuit	Imobil contestat / necontestat	Alte observații
-	-	-	-	-	Neîmprejmuit		



## REGISTRUL CADASTRAL AL IMOBILELOR

ANEXA Nr. 2

UAT Dealu  
Zonă cooperativizată (Co)

Sector cadastral nr. 127

1. DESCRIEREA IMOBILULUI																
DATE TEREN											DATE CONSTRUCȚII					
Identificator teren	Adresă imobil	Număr cadastral	Nr. CF	Suprafața măsurată	Intravilan / extra.(I/E)	Nr. top.	Nr. tarla	Nr. parcelă	Categorie folosință	Suprafața parcelă	Identificator construcție	Cod grupă destinație	Suprafața construită	Nr. niveluri	Nr. CF	Constr. cu acte (DA/NU)
2755	Tarla: 100, Parcela: -	423	55835	468	E		100		A	468						

2. PROPRIETATEA / POSESIA																
Titularul dreptului / posesiei			Data nașterii / CUI	Domiciliu / Sediul	Cota parte	Identificator entitate asociată	Cotă parte teren UI	Mod de dobândire	Act juridic			Obs. privitoare la proprietar				
Nume / Denumire	Inițiala tatălui	Prenume							Tip act	Nr. act / data	Emitent					
KOCS		AGNES			1/1	2755		Convenție		act aut. nr.2692/2008 / 18.09.2008	BNP Lajos Agnes	Lipsa CNP, a carei sot este				
KOCS		ZOLTAN										Lipsa CNP				

3. SARCINI / DEZMEMBRĂMINTE																
Titular			Data nașterii / CUI	Domiciliu / Sediul	Tipul sarcinii sau al dezmembrămintelor dreptului de proprietate	Cota parte	Identificator entitate asociată	Act juridic			Valoare ipotecă	Tip monedă				
Nume / Denumire	Inițiala tatălui	Prenume						Tip act	Nr. act / data	Emitent						
-	-	-	-	-	-	-	-	-	-	-	-	-				

4. NOTĂRI, PROCESE, INTERDICȚII					5. OBSERVAȚII		
Tipul notării	Tip act	Nr. act/ data	Emitent	Identificator entitate asociată	Imobil împrejmuit/ neîmprejmuit	Imobil contestat/ necontestat	Alte observații
-	-	-	-	-	Neîmprejmuit		



## REGISTRUL CADASTRAL AL IMOBILELOR

ANEXA Nr. 2

UAT Dealu  
Zonă cooperativizată (Co)

Sector cadastral nr. 127

1. DESCRIEREA IMOBILULUI																
DATE TEREN											DATE CONSTRUCȚII					
Identificator teren	Adresă imobil	Număr cadastral	Nr. CF	Suprafața măsurată	Intravilan / extra.(I/E)	Nr. top.	Nr. tarla	Nr. parcelă	Categorie folosință	Suprafață parcelă	Identificator construcție	Cod grupă destinație	Suprafața construită	Nr. niveluri	Nr. CF	Constr. cu acte (DA/NU)
2756	Tarla: 100, Parcela: 13-471; Tarla: 100, Parcela: 13-472		50896	2935	E		100	13-471	A	1363						
					E		100	13-472	F	1572						

2. PROPRIETATEA / POSESIA													
Titularul dreptului / posesiei			Data nașterii / CUI	Domiciliu / Sediul	Cota parte	Identificator entitate asociată	Cotă parte teren UI	Mod de dobândire	Act juridic			Obs. privitoare la proprietar	
Nume / Denumire	Inițiala tatălui	Prenume							Tip act	Nr. act / data	Emitent		
KOCS		ZOLTAN	24.10.1974	Jud: HARGHITA, Loc: Odorheiu Secuiesc, Strada: Pietroasa, Nr: 1, Ap:	1/1	2756		Convenție	act notarial	CONTRACT DE VANZARE CUMPARARE NR.787 / 27.04.2015	NP Lajos Katalin	casat. cu	
KOCS		AGNES	17.04.1976									ca bun comun	

3. SARCINI / DEZMEMBRĂMINTE												
Titular			Data nașterii / CUI	Domiciliu / Sediul	Tipul sarcinii sau al dezmembrămintelor dreptului de proprietate	Cota parte	Identificator entitate asociată	Act juridic			Valoare ipotecă	Tip monedă
Nume / Denumire	Inițiala tatălui	Prenume						Tip act	Nr. act / data	Emitent		
-	-	-	-	-	-	-	-	-	-	-	-	-

4. NOTĂRI, PROCESE, INTERDICȚII					5. OBSERVAȚII		
Tipul notării	Tip act	Nr. act / data	Emitent	Identificator entitate asociată	Imobil împrejmuit / neîmprejmuit	Imobil contestat / necontestat	Alte observații
-	-	-	-	-	Neîmprejmuit		Parcela este neîmprejmuită





## REGISTRUL CADASTRAL AL IMOBILELOR

ANEXA Nr. 2

UAT Dealu  
Zonă cooperativizată (Co)

Sector cadastral nr. 127

1. DESCRIEREA IMOBILULUI																
DATE TEREN											DATE CONSTRUCȚII					
Identificator teren	Adresă imobil	Număr cadastral	Nr. CF	Suprafața măsurată	Intravilan / extra.(I/E)	Nr. top.	Nr. tarla	Nr. parcelă	Categorie folosință	Suprafață parcelă	Identificator construcție	Cod grupă destinație	Suprafața construită	Nr. niveluri	Nr. CF	Constr. cu acte (DA/NU)
2757	Tarla: 100, Parcela: -		50895	7875	E		100		F	4273						
					E		100		A	3602						

2. PROPRIETATEA / POSESIA													
Titularul dreptului / posesiei			Data nașterii / CUI	Domiciliu / Sediul	Cota parte	Identificator entitate asociată	Cotă parte teren UI	Mod de dobândire	Act juridic			Obs. privitoare la proprietar	
Nume / Denumire	Inițiala tatălui	Prenume							Tip act	Nr. act / data	Emitent		
KOCS		ZOLTAN	24.10.1974	Jud: HARGHITA, Loc: Odorheiu Secuiesc, Strada: Pietroasa, Nr: 1, Ap:	1/1	2757		Convenție	act notarial	CONTRACT DE VANZARE CUMPARARE ACT AUT. NR.1530 / 26.08.2016	BIN Lajos Katalin	casat.cu	
KOCS		AGNES	17.04.1976									ca bun comun	

3. SARCINI / DEZMEMBRĂMINTE												
Titular			Data nașterii / CUI	Domiciliu / Sediul	Tipul sarcinii sau al dezmembrămintelor dreptului de proprietate	Cota parte	Identificator entitate asociată	Act juridic			Valoare ipotecă	Tip monedă
Nume / Denumire	Inițiala tatălui	Prenume						Tip act	Nr. act / data	Emitent		
-	-	-	-	-	-	-	-	-	-	-	-	-

4. NOTĂRI, PROCESE, INTERDICȚII					5. OBSERVAȚII		
Tipul notării	Tip act	Nr. act/ data	Emitent	Identificator entitate asociată	Imobil împrejmuit/ neîmprejmuit	Imobil contestat/ necontestat	Alte observații
-	-	-	-	-	Neîmprejmuit		Parcela este neîmprejmuita. Tarla Hidegseg-Tibod Parcela este neîmprejmuita. Tarla Hidegseg-Tibod



## REGISTRUL CADASTRAL AL IMOBILELOR

ANEXA Nr. 2

UAT Dealu  
Zonă cooperativizată (Co)

Sector cadastral nr. 127

1. DESCRIEREA IMOBILULUI																
DATE TEREN											DATE CONSTRUCȚII					
Identificator teren	Adresă imobil	Număr cadastral	Nr. CF	Suprafața măsurată	Intravilan / extra. (I/ E)	Nr. top.	Nr. tarla	Nr. parcelă	Categorie folosință	Suprafață parcelă	Identificator construcție	Cod grupă destinație	Suprafața construită	Nr. niveluri	Nr. CF	Constr. cu acte (DA/NU)
2758	Tarla: 100, Parcela: -		50392	3614	E		100		F	333						
					E		100		A	2740						
					E		100		F	541						

2. PROPRIETATEA / POSESIA													
Titularul dreptului / posesiei			Data nașterii / CUI	Domiciliu / Sediu	Cota parte	Identificator entitate asociată	Cotă parte teren UI	Mod de dobândire	Act juridic			Obs. privitoare la proprietar	
Nume / Denumire	Inițiala tatălui	Prenume							Tip act	Nr. act / data	Emitent		
Bereczi		Ladislau	06.07.1950	Jud: HARGHITA, Loc: Tibod, Nr: 18,	1/1	2758		Convenție	hotărâre judecătorească	2124 / 19.04.2012	JUDECATORIA ODORHEIU SECUIESC		

3. SARCINI / DEZMEMBRĂMINTE													
Titular			Data nașterii / CUI	Domiciliu / Sediu	Tipul sarcinii sau al dezmembrămintelor dreptului de proprietate	Cota parte	Identificator entitate asociată	Act juridic			Valoare ipotecă	Tip monedă	
Nume / Denumire	Inițiala tatălui	Prenume						Tip act	Nr. act / data	Emitent			
-	-	-	-	-	-	-	-	-	-	-	-	-	

4. NOTĂRI, PROCESE, INTERDICȚII					5. OBSERVAȚII		
Tipul notării	Tip act	Nr. act / data	Emitent	Identificator entitate asociată	Imobil împrejmuit / neîmprejmuit	Imobil contestat / necontestat	Alte observații
Se infiinteaza cartea funciara 50392 a imobilului cu numarul cadastral 50392/Dealu, rezultat din dezmembrarea imobilului cu numarul cadastral 50369 inscris in cartea funciara 50369;	hotărâre judecătorească	2124 / 19.04.2012	JUDECATORIA ODORHEIU SECUIESC	2758	Neîmprejmuit		



## REGISTRUL CADASTRAL AL IMOBILELOR

ANEXA Nr. 2

UAT Dealu  
Zonă cooperativizată (Co)

Sector cadastral nr. 127

1. DESCRIEREA IMOBILULUI																
DATE TEREN											DATE CONSTRUCȚII					
Identificator teren	Adresă imobil	Număr cadastral	Nr. CF	Suprafața măsurată	Intravilan / extra. (I/E)	Nr. top.	Nr. tarla	Nr. parcelă	Categorie folosință	Suprafața parcelă	Identificator construcție	Cod grupă destinație	Suprafața construită	Nr. niveluri	Nr. CF	Constr. cu acte (DA/NU)
2759	Tarla: 100, Parcela: -		50393	2711	E		100		F	232						
					E		100		A	2332						
					E		100		F	147						

2. PROPRIETATEA / POSESIA													
Titularul dreptului / posesiei			Data nașterii / CUI	Domiciliu / Sediu	Cota parte	Identificator entitate asociată	Cotă parte teren UI	Mod de dobândire	Act juridic			Obs. privitoare la proprietar	
Nume / Denumire	Inițiala tatălui	Prenume							Tip act	Nr. act / data	Emitent		
Sandor		Attila	07.01.1978		1/1	2759		Convenție	act notarial	CONTRACT DE VANZARE-CUMPARARE NR.2269 / 23.08.2012	BNPA FERENCZ	(necasatorit) ca bun propriu	

3. SARCINI / DEZMEMBRĂMINTE												
Titular			Data nașterii / CUI	Domiciliu / Sediu	Tipul sarcinii sau al dezmembrămintelor dreptului de proprietate	Cota parte	Identificator entitate asociată	Act juridic			Valoare ipotecă	Tip monedă
Nume / Denumire	Inițiala tatălui	Prenume						Tip act	Nr. act / data	Emitent		
-	-	-	-	-	-	-	-	-	-	-	-	-

4. NOTĂRI, PROCESE, INTERDICȚII					5. OBSERVAȚII		
Tipul notării	Tip act	Nr. act/ data	Emitent	Identificator entitate asociată	Imobil împrejmuit/ neîmprejmuit	Imobil contestat/ necontestat	Alte observații
Se infiinteaza cartea funciara 50393 a imobilului cu numarul cadastral 50393/Dealu, rezultat din dezmembrarea imobilului cu numarul cadastral 50369 inscris in cartea funciara 50369;	hotărâre judecătorească	2124 / 19.04.2012	JUDECATORIA ODORHEIU SECUIESC	2759	Neîmprejmuit		



## REGISTRUL CADASTRAL AL IMOBILELOR

ANEXA Nr. 2

UAT Dealu  
Zonă cooperativizată (Co)

Sector cadastral nr. 127

1. DESCRIEREA IMOBILULUI																
DATE TEREN											DATE CONSTRUCȚII					
Identificator teren	Adresă imobil	Număr cadastral	Nr. CF	Suprafața măsurată	Intravilan / extra.(I/E)	Nr. top.	Nr. tarla	Nr. parcelă	Categorie folosință	Suprafața parcelă	Identificator construcție	Cod grupă destinație	Suprafața construită	Nr. niveluri	Nr. CF	Constr. cu acte (DA/NU)
2760	Tarla: 100, Parcela: 3276/6; Tarla: 100, Parcela: 3279/1; Tarla: 100, Parcela: 3276/5			3736	E		100	3276/6	F	382						
					E		100	3279/1	A	3039						
					E		100	3276/5	F	315						

2. PROPRIETATEA / POSESIA													
Titularul dreptului / posesiei			Data nașterii / CUI	Domiciliu / Sediul	Cota parte	Identificator entitate asociată	Cotă parte teren UI	Mod de dobândire	Act juridic			Obs. privitoare la proprietar	
Nume / Denumire	Inițiala tatălui	Prenume							Tip act	Nr. act / data	Emitent		
SZOKE		MARTON-ARPAD	06.05.1926		1/1	2760	Reconstituire	act administrativ	PVPP 7348 / 23.07.2020	Comuna Delau	Proprietar decedat.		
SZOKE		LUDOVIC	16.08.1927	Proprietar decedat.									
SZOKE		DOMINIC	25.03.1929	Proprietar decedat.									
CSIKI		ANA	05.07.1930	Proprietar decedat.									
PAL		IULIANA	26.12.1931	Proprietar decedat.									
SZOKE		VASILE	18.09.1934	Proprietar decedat.									
SZOKE		EMERIC	07.10.1937	Proprietar decedat.									

3. SARCINI / DEZMEMBRĂMINTE												
Titular			Data nașterii / CUI	Domiciliu / Sediul	Tipul sarcinii sau al dezmembrămintelor dreptului de proprietate	Cota parte	Identificator entitate asociată	Act juridic			Valoare ipotecă	Tip monedă
Nume / Denumire	Inițiala tatălui	Prenume						Tip act	Nr. act / data	Emitent		
-	-	-	-	-	-	-	-	-	-	-	-	-

4. NOTĂRI, PROCESE, INTERDICȚII					5. OBSERVAȚII		
Tipul notării	Tip act	Nr. act / data	Emitent	Identificator entitate asociată	Imobil împrejmuit / neîmprejmuit	Imobil contestat / necontestat	Alte observații
-	-	-	-	-	Neîmprejmuit		



## REGISTRUL CADASTRAL AL IMOBILELOR

ANEXA Nr. 2

UAT Dealu  
Zonă cooperativizată (Co)

Sector cadastral nr. 127

1. DESCRIEREA IMOBILULUI																
DATE TEREN											DATE CONSTRUCȚII					
Identificator teren	Adresă imobil	Număr cadastral	Nr. CF	Suprafața măsurată	Intravilan / extra.(I/E)	Nr. top.	Nr. tarla	Nr. parcelă	Categorie folosință	Suprafață parcelă	Identificator construcție	Cod grupă destinație	Suprafața construită	Nr. niveluri	Nr. CF	Constr. cu acte (DA/NU)
2761	Tarla: 100, Parcela: -	264	55840	1422	E		100		F	73						
					E		100		A	1132						
					E		100		F	217						

2. PROPRIETATEA / POSESIA													
Titularul dreptului / posesiei			Data nașterii / CUI	Domiciliu / Sediul	Cota parte	Identificator entitate asociată	Cotă parte teren UI	Mod de dobândire	Act juridic			Obs. privitoare la proprietar	
Nume / Denumire	Inițiala tatălui	Prenume							Tip act	Nr. act / data	Emitent		
CSENDOR		EVA			1/2	2761		Lege		22893 / 07.06.1996	Comisia Jud.	Lipsa CNP	
CSENDOR		EVA			1/2	2761		Hotărâre Judecătorească		251 / 20.11.2008	Judecatoria Odorheiu-Secuiesc, dos. nr.45/268/2008	Lipsa CNP	
CSENDOR		IOAN					Lipsa CNP						

3. SARCINI / DEZMEMBRĂMINTE													
Titular			Data nașterii / CUI	Domiciliu / Sediul	Tipul sarcinii sau al dezmembrămintelor dreptului de proprietate	Cota parte	Identificator entitate asociată	Act juridic			Valoare ipotecă	Tip monedă	
Nume / Denumire	Inițiala tatălui	Prenume						Tip act	Nr. act / data	Emitent			
-	-	-	-	-	-	-	-	-	-	-	-	-	

4. NOTĂRI, PROCESE, INTERDICȚII					5. OBSERVAȚII		
Tipul notării	Tip act	Nr. act / data	Emitent	Identificator entitate asociată	Imobil împrejmuit / neîmprejmuit	Imobil contestat / necontestat	Alte observații
-	-	-	-	-	Neîmprejmuit		'Hidegseg' 'Hidegseg' 'Hidegseg'



# REGISTRUL CADASTRAL AL IMOBILELOR

ANEXA Nr. 2

UAT Dealu  
Zonă cooperativizată (Co)

Sector cadastral nr. 127

1. DESCRIEREA IMOBILULUI																
DATE TEREN											DATE CONSTRUCȚII					
Identificator teren	Adresă imobil	Număr cadastral	Nr. CF	Suprafața măsurată	Intravilan / extra.(I/E)	Nr. top.	Nr. tarla	Nr. parcelă	Categorie folosință	Suprafață parcelă	Identificator construcție	Cod grupă destinație	Suprafața construită	Nr. niveluri	Nr. CF	Constr. cu acte (DA/NU)
2762	Tarla: 100, Parcela: 13-484/1; Tarla: 100, Parcela: 13-484/2			6670	E		100	13-484/1	F	6608						
					E		100	13-484/2	N	62						

2. PROPRIETATEA / POSESIA													
Titularul dreptului / posesiei			Data nașterii / CUI	Domiciliu / Sediu	Cota parte	Identificator entitate asociată	Cotă parte teren UI	Mod de dobândire	Act juridic			Obs. privitoare la proprietar	
Nume / Denumire	Inițiala tatălui	Prenume							Tip act	Nr. act / data	Emitent		
PÁLL		IOAN			1/1	2762		Reconstituire	act administrativ	22807 / 24.03.1996	CJSDPAT	Lipsa CNP	

3. SARCINI / DEZMEMBRĂMINTE												
Titular			Data nașterii / CUI	Domiciliu / Sediu	Tipul sarcinii sau al dezmembrămintelor dreptului de proprietate	Cota parte	Identificator entitate asociată	Act juridic			Valoare ipotecă	Tip monedă
Nume / Denumire	Inițiala tatălui	Prenume						Tip act	Nr. act / data	Emitent		
-	-	-	-	-	-	-	-	-	-	-	-	-

4. NOTĂRI, PROCESE, INTERDICȚII					5. OBSERVAȚII		
Tipul notării	Tip act	Nr. act / data	Emitent	Identificator entitate asociată	Imobil împrejmuit / neîmprejmuit	Imobil contestat / necontestat	Alte observații
-	-	-	-	-	Neîmprejmuit		<p>Datele cadastrale evidenciate în titlul de proprietate sunt obținute din proiectul de parcelare realizat pentru aceasta zonă, în care s-a realizat o numerotare proprie a tarlalelor și a parcelelor. În titlul de proprietate este trecută tarlaua 13, imobilul se află în tarlaua cadastrală 100 din comuna Dealu.</p> <p>Datele cadastrale evidenciate în titlul de proprietate sunt obținute din proiectul de parcelare realizat pentru aceasta zonă, în care s-a realizat o numerotare proprie a tarlalelor și a parcelelor. În titlul de proprietate este trecută tarlaua 13, imobilul se află în tarlaua cadastrală 100 din comuna Dealu.</p>

